




Per a qualsevol consulta de les activitats marcadament amb el logo  dirigiu-vos a la pàgina del Facebook: C.E. Muntanyenc Creixell

Per a qualsevol dubte poden consultar la nostra adreça electrònica: www.gmlira.cat, o visitar el nostre perfil en Facebook i Instagram: secretaria@gmlira.cat fer-nos arribar algun correu (via e-mail) a:



GENER

- DIA 12:** **Sortida matinal per "Mont-ral (Alt Camp)"**
Organitza: Club Esportiu Muntanyenc de Creixell
Dificultat: * Llicència necessària: A
- DIES 19:** **Sortida al "Puig de la Mola (Garraf)"**
Itinerari: Olesa de Bonesvalls – Veïnat de la Figuera – GR 5 - PR – Cim del Puig de la Mola i tornada
Dificultat: *
Llicència necessària: A
- DIA 26:** **Sortida matinal per fer la "Ruta de la Capona"**
Lloc: Pla de Santa Maria (Alt Camp)
Organitza: Club Esportiu Muntanyenc de Creixell
Dificultat: *
Llicència necessària: A

FEBRER

- DIA 2:** **13a "Marxa dels Castells del Baix Gaià 2025"**
Organitza: Ajuntament d'Altafulla i Running Solutions
Cal inscripció prèvia a la pàgina web <https://marxacastells.com/>
Itinerari: Altafulla - Tamarit - El Catllar – La Riera - Ferran - Altafulla
Distàncies: 16 kms. o 26 kms.
Dificultat: * *
Llicència necessària: A
- DIA 9:** **Sortida per fer "Les Ermites de Cardó"**
Lloc: Benifallet
Organitza: Club Esportiu Muntanyenc de Creixell
Dificultat: *
Llicència necessària: A
- DIA 16:** **Sortida matinal pel "Montmell (Baix Penedès)"**
Organitza: Club Esportiu Muntanyenc de Creixell
Dificultat: *
Llicència necessària: A
- DIA 23:** **Sortida matinal pel "Baix Penedès"**
Lloc: pels voltants del Baix Penedès
Dificultat: *
Llicència necessària: A


MARÇ


- DIA 2:** **Sortida GR-270**
Etapa 8: Martorell – Sant Boi de Llobregat (19.9 kms.)
Itinerari: Pont del Diable – Horts de Ca n'Albareda – Riera de Rubí – Can Capdevila – Quatre camins – Àrea de Picnic de Sant Vicenç dels Horts – Estació FGC de Sant Boi
Dificultat: * *
Llicència necessària: A
- DIA 9:** **Sortida matinal per "Miramar (Alt Camp)"**
Organitza: Club Esportiu Muntanyenc de Creixell
Dificultat: *
Llicència necessària: A
- DIA 16:** **Sortida GR-270**
Etapa 9: Sant Boi de Llobregat – El Prat de Llobregat (15 kms.)
Itinerari: Estació FGC de Sant Boi – Camí del Sorral – Passarel·la de Cornellà – Cal Comas – Passeig fluvial – Mirador de la Bunyola – Desembocadura del riu Llobregat
Dificultat: *
Llicència necessària: A
- DIA 30:** **Sortida a "Sant Jeroni (Montserrat)"**
Itinerari: Ermita de Santa Cecília – GR 172 – Canal de Sant Jeroni – Cim de Sant Jeroni – Ermita de Sant Jeroni – Pla dels Ocells – Camí de l'Arrel – Pla de la Trinitat – Canal Plana – Ermita de Sant Cecília
Dificultat: * *
Llicència necessària: A

ABRIL

- DIA 5:** **Sortida per fer el "Congost de Mont-rebei"**
Lloc: Noguera Ribagorçana
Organitza: Club Esportiu Muntanyenc de Creixell
Dificultat: *
Llicència necessària: A
- DIA 13:** **Sortida pel "Montgut (Alt Penedès)"**
Organitza: Club Esportiu Muntanyenc de Creixell
Dificultat: *
Llicència necessària: A
- DIA 27:** **Caminada "Barcelona Màgic Line"**
Organitza: Ajuntament de Barcelona i l'Obra Social Sant Joan de Déu
La Màgic Line és una caminada per equips de 5 a 20 persones, no competitiva pels turons de Barcelona amb un repte solidari i de captació de fons per a l'Obra Social de Sant Joan de Déu.
Distàncies: 10, 15, 20, 25, 30 i 40 kms.
Dificultat: *

MAIG


DIA 4: **Caminada preparatòria "Anada a Montserrat"**
 Itinerari: El Vendrell – Banyeres – L'Arboç – La Gornal – Bellvei – El Vendrell
Distància: 22 kms. aprox.
Dificultat: * *


DIES 10 i 11: **33a Anada a Peu "El Vendrell - Montserrat"**
 Itinerari: El Vendrell - Banyeres - La Múnia - Sant Marçal - El Pla del Penedès - Torrelavit - San Jaume Sesoliveres - Hostalets de Pierola - Collbató - Monestir de Montserrat
Distància: 72 kms. aprox.
Dificultat: * * *
Llicència necessària: A

DIA 30: **Sopar de l'Anada a Montserrat**
Lloc: Sala Pau Casals (La Lira Vendrellenca)
Organitza: Grup de Muntanya amb el passi de fotos i vídeos de la Caminada i repartiment dels records a tots els participants

JUNY


DIA 8: **Sortida matinal per "La Mussara (Baix Camp)"**
 Organitza: Club Esportiu Muntanyenc de Creixell
Dificultat: *
Llicència necessària: A

DIES 14 i 15: **Ascensió al "Besiberri Sud i Comaloforno (Pirineus)"**
 Itinerari: Presa de Cavallers – Pas de l'Osso – Estany de Comaloforno – Cim del Comaloforno – Cim del Besiberri Sud – La Malavesina – Estany Glaçat – Barranc de Riumalo – Presa de Cavallers
Desnivell acumulat: 2.500 m. aprox.
Distància: 12 kms. aprox.
Altitud màxima: 3.029 m.
Altitud mínima: 1.781 m.
Dificultat: * * *
Llicència necessària: A


DIES 21, 22, 23 i 24: **Sortida de cap de setmana a "Andorra"**
 Organitza: Club Esportiu Muntanyenc de Creixell
Dificultat: * *
Llicència necessària: A


JULIOL

DIA 5: **Caminada Semi-nocturna pel Tarragonès**
 Organitza: Club Esportiu Muntanyenc de Creixell
Dificultat: *
Llicència necessària: A

DIA 13: **Sortida per fer el "Barranc de Canaletes"**
 Lloc: Horta de Sant Joan (Tarragona)
Llicència necessària: C

AGOST


DIA 1: **Caminada Nocturna d'Estiu i Sopar**
 Itinerari: El Vendrell - PRC 12 - Urb. Edén Park - St. Salvador – El Vendrell
Distància: 12 km. aprox.
Dificultat: *
Llicència necessària: A

DIES 2 i 3: **Sortida de cap de setmana a la "Vall de Boí (Alta Ribagorça)"**
 Organitza: Club Esportiu Muntanyenc de Creixell
Dificultat: * *
Llicència necessària: A


DIES 23 i 24: **Sortida de cap de setmana a la "Cerdanya"**
 Organitza: Club Esportiu Muntanyenc de Creixell
Dificultat: * *
Llicència necessària: A

SETEMBRE

DIES 11, 12, 13 i 14: **Sortida de cap de setmana al "Valle de Tena"**
 Organitza: Club Esportiu Muntanyenc de Creixell
Dificultat: * *
Llicència necessària: A

DIES 20 i 21: **Ascensió al "Pedró dels Quatre Batlles i Tossa Pelada (Port del Compte)"**
 Itinerari: Aparcament de l'Estivella – Prat de l'Orri – Prat del Duc – Cim del Pedró dels Quatre Batlles – Cim de la Tossa Pelada – Cim del Vulturó – Refugi de la Bòfia – Prat de Bacies – Forat de la Bòfia - Aparcament de l'Estivella
Desnivell acumulat: 590 m. aprox.
Distància: 11 kms. aprox.
Altitud màxima: 2.386 m. Altitud mínima: 1.933 m.
Dificultat: * * *
Llicència necessària: A


OCTUBRE


DIA 4: **23a "Marxa Trenkakames"**
 Itinerari: El Vendrell – Albinyana – Masarbonès – Masllorenç - Rodonyà – Mas d'en Bosc - El Montmell – La Joncosa del Montmell – Santsuies – La Bisbal del Penedès - El Vendrell
Distància: 55 km. aprox.
Desnivell acumulat: 3.500 m. aprox.
Dificultat: * * *
Llicència necessària: A


DIA 18: **Trobada del Grup Cavall Bernat**
Organitza: Grup Cavall Bernat

DIA 26: **Dinar de Germanor del Trenkakames 2025**
Lloc: a determinar


NOVEMBRE

DIA 9: **Sortida matinal del "60è Camí de Muntanya"**
 Itinerari: a determinar
Organitza: Club Reddis
Dificultat: *
Llicència necessària: A

DIA 16: **Sortida per "Margalef (Priorat)"**
 Lloc: pels voltants de Margalef
Dificultat: *
Llicència necessària: A


DIES 22 i 23: **Sortida de cap de setmana per fer un tram del GR-92**
 Organitza: Club Esportiu Muntanyenc de Creixell
Dificultat: * *
Llicència necessària: A


DESEMBRE

DIA 13: **Sortida a la "Roca Corbatera (Montserrat)"**
 Itinerari: La Morera del Montsant – GR 171 – Colomar d'en Sixto – Grau del Carrasclat – Serra Major – Cim de la Roca Corbatera i tornada
Dificultat: * *
Llicència necessària: A

DIA 19: **Sopar de Nadal**
Lloc: Sala Pau Casals (La Lira Vendrellenca)
Organitza: Grup de Muntanya amb la presentació del calendari de sortides de l'any 2026

DIA 21: **Sortida per posar el "56è Pessebre Muntanyenc de Nadal"**
 Lloc: a determinar
Dificultat: *
Llicència necessària: A

DIA 25: **Caminada Nocturna de la "Nit de Nadal"**
 Itinerari: El Vendrell - Sant Vicenç - Repetidor TV - El Vendrell
Distància: 10 km. aprox.
Dificultat: *
Llicència necessària: A

DIA 26: **Caminada Semi-nocturna de Sant Esteve**
 Organitza: Club Esportiu Muntanyenc de Creixell
Itinerari: als voltants de Creixell
Dificultat: *
Llicència necessària: A

* La Junta del GMLV recorda que la participació d'animals de companyia en les nostres activitats no està permesa.



Excursionisme



Trekking



Alpinisme



Barranquisme